





**1.- MAPA FÍSICO Y POLÍTICO
DE ÁFRICA 65 x 90 cm.**



1.- ÁFRICA FÍSICO Y POLÍTICO 65 x 90 cm.



Algunas arrugas y dobleces, tanto arriba como abajo*.

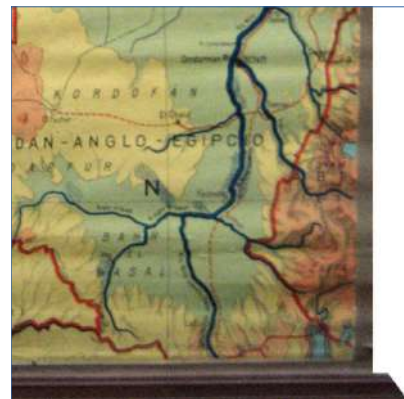


**2.- MAPA FÍSICO Y POLÍTICO
DEL NORTE DE ÁFRICA 65 x 90 cm.**



2.- MAPA FÍSICO Y POLÍTICO DEL NORTE DE ÁFRICA 65 x 90 cm.

Algunas arrugas y dobleces





**3.- MAPA FÍSICO Y POLÍTICO
DE ÁFRICA OCCIDENTAL
65 x 90 cm.**



**3.- MAPA FÍSICO Y POLÍTICO
DE ÁFRICA OCCIDENTAL
65 x 90 cm.**



Algunas arrugas y dobleces.
Pequeñas roturas en la parte central arriba y en la parte izquierda abajo.



4.- MAPA FÍSICO Y POLÍTICO DEL SUR DE ÁFRICA 65 x 90 cm.



**4.- MAPA FÍSICO Y POLÍTICO
DEL SUR DE ÁFRICA 65 x 90 cm.**



Algunas arrugas y dobleces.
Pequeño doblez en la parte superior derecha