

# MAPAS AGOSTINI

Colección de mapas físico-políticos de continentes. Montados en tela y con molduras. Impresos en Italia en 1956 por el INSTITUTO GEOGRÁFICO DE AGOSTINI, NOVARA. En la parte superior, junto a la moldura aparece el nombre de L. VISINTIN.

## **LUIGI VISINTIN**

**Geógrafo - dibujante y cartógrafo / grabador. Nacido en Cormons en 1892, murió en Novara en 1958.**

**Completó sus estudios en Gorizia, Viena y Turín. Después de un breve período como ayudante en la universidad es contratado por el Instituto Geográfico De Agostini de Novara donde es nombrado director científico en 1920.**

**En poco tiempo, se convirtió en el pilar central de la estructura de Novara, realizando la creación de las mejores obras de los próximos tres decenios gracias a la labor de Mario Baratta y Plinio FRACCARO.**






**1.- EUROPA, FÍSICO-POLÍTICO.**

**2.- ASIA, FÍSICO-POLÍTICO.**

**3.- ÁFRICA, FÍSICO-POLÍTICO.**

**4.- AMÉRICA DEL SUR, FÍSICO-POLÍTICO.**

**5.- OCEANÍA, FÍSICO-POLÍTICO.**

TÍTULO	Nº	MAPA	DETALLES Y DETERIOROS
<p align="center"><b>EUROPA FÍSICO-POLÍTICO</b></p>	<p align="center"><b>1</b></p>		<p>Arrugas y dobleces por el centro.</p>
<p align="center"><b>ASIA FÍSICO-POLÍTICO</b></p>	<p align="center"><b>2</b></p>		<p>Falta la moldura de la parte superior. Dobleces y arrugas en distintas partes.</p>
<p align="center"><b>ÁFRICA FÍSICO-POLÍTICO</b></p>	<p align="center"><b>3</b></p>		<p>Arrugas y dobleces en el centro.</p>
<p align="center"><b>AMÉRICA DEL SUR FÍSICO-POLÍTICO</b></p>	<p align="center"><b>4</b></p>		<p>Arrugas y dobleces en el centro.</p>
<p align="center"><b>OCEANÍA FÍSICO-POLÍTICO</b></p>	<p align="center"><b>5</b></p>		<p>Arrugas y dobleces en el centro.</p>