

MAPAS ARMAND COLIN

Colección de mapas realizados por **PAUL VIDAL DE LA BLANCHE** y **RAFAEL TORRES CAMPOS**.

Editados por la **LIBRERÍA ARMAND COLIN**, 5, rue de Mèzières, PARÍS.



PAUL VIDAL DE LA BLANCHE

Geógrafo francés (1845-1918)

Profesor de la Sorbona y Miembro de la Real Academia de Historia de Madrid.



RAFAEL TORRES CAMPOS








Geógrafo español (1853-1904)

Secretario de la Real Sociedad Geográfica de Madrid, Individuo de número de la Real Academia de la Historia, Profesor de Ciencias geográficas de la Escuela de Estudios superiores del Ateneo.

- 1.- EUROPA POLÍTICA.**
- 2.- EUROPA FÍSICA.**
- 3.- ÁFRICA, MAPA POLÍTICO.**
- 4.- ÁFRICA, MAPA FÍSICA.**
- 5.- ASIA FÍSICA.**
- 6.- ASIA POLÍTICA.**
- 7.- AMÉRICA DEL NORTE. MAPA POLÍTICO.**
- 8.- FRANCE POLITIQUE.**

Por L. GALLOIS.

Professeur à la Faculté des Lettres de l'Université de Paris.

TÍTULO	Nº	MAPA	DETALLES Y DETERIOROS
EUROPA POLÍTICA	1		Algunas arrugas.
EUROPA FÍSICA	2		Algunas arrugas. Agujero en el centro del mapa.
ÁFRICA MAPA POLÍTICO	3		Roto en la parte superior. Cinta adhesiva en la parte inferior. Algunas arrugas.
ÁFRICA MAPA FÍSICA	4		Algunas arrugas. Dobleces en la parte de abajo.
ASIA POLÍTICA	5		Algunas arrugas. Dobleces. Roturas en la parte inferior. Cinta adhesiva en la parte lateral derecha.
ASIA FÍSICA	6		Dobleces.
AMÉRICA DEL NORTE MAPA POLÍTICO	7		Algunas arrugas. Dobleces. Moldura suelta en la parte superior.
FRANCE POLITIQUE	8		Arrugas. Dobleces. Mucha cinta adhesiva.