

**1 .- MAPA POLÍTICO DE EUROPA 190 x 165 cm.**



**1.- MAPA POLÍTICO DE EUROPA 190 x 165 cm.**



Roto en la parte superior derecha.

Mucha cinta adhesiva





**2.- MAPA POLÍTICO DE ÁFRICA 195 x 175 cm.**



**2.- MAPA POLÍTICO DE ÁFRICA 195 x 175 cm.**



Roturas y humedades en la parte





**3.- MAPA FÍSICO DE ÁFRICA 195 x 175 cm.**



**3.- MAPA FÍSICO DE ÁFRICA 195 x 175 cm.**



Mucha cinta adhesiva





**4.- MAPA FÍSICO DE ASIA 205 x 195 cm.**



#### 4.- MAPA FÍSICO DE ASIA 205 x 195 cm.

Roturas en la parte superior



Arrugas y dobleces y cinta adhesiva.

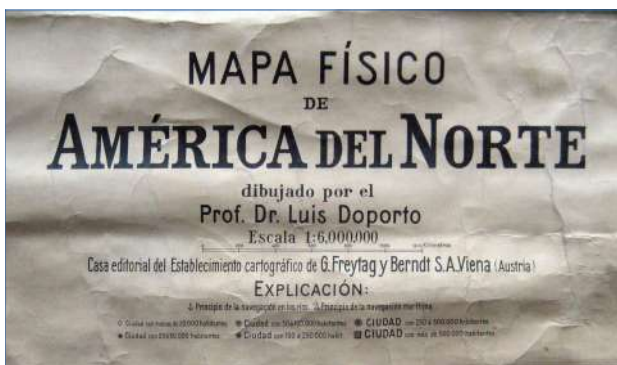




**07.- MAPA FÍSICO DE AMÉRICA DEL NORTE 198 x 155 cm.**




## 07.- MAPA FÍSICO DE AMÉRICA DEL NORTE 200 x 155 cm.



papel

Levantado el  
en la parte inferior.

Arrugas y dobleces en la parte  
Inferior y en el centro





## 10.- AMÉRICA CENTRAL Y DEL SUR FÍSICO

171 x 192 cm.



**10.- AMÉRICA CENTRAL Y DEL SUR FÍSICO 171 x 192 cm.**



Grandes agujeros en la parte superior.



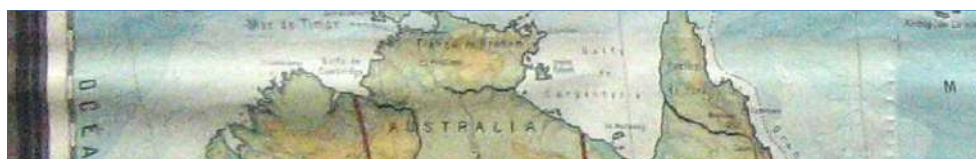
**7.- MAPA FÍSICO DE AUSTRALIA Y OCEANÍA 205 x 180 cm.**



7.- MAPA FÍSICO DE AUSTRALIA Y OCEANÍA 205 x 180 cm.



Roturas en la parte superior.



Roturas en la parte central y en la parte inferior