

# MAPASMUNDI

**1.- MAPA DE JUAN DE LA COSA.**

**2.- LE GRANDI ESCOPERTE GEOGRAFICHE.**

ISTITUTO GEOGRÁFICO DE AGOSTINI. NOVARA. 1943

**3.- MAPAMUNDI (POLÍTICO) 1922.**

Casa editores L. Frierierischen y Cía. Hamburgo.

**4.- GEOLOGISCHE KARTE DER ERDE. (MAPAMUNDI GEOLÓGICO).**

Dr. Richard Rein. Editado por: Gotha: Justus Perthes.

**5.- Jährliche Regenmenge. Meeresströmungen. (CORRIENTES MARINAS).**

Dr. Hermann Hacck. Editado por: Gotha: Justus Perthes.








**6.- PLANISFERI.**

SYDOW - HABENICHT. Editado por: Gotha: Justus Perthes.

**7.- HEMISFERIO ORIENTAL.**

WAGNER & DEBES, LEIPZIG.

LIBRERÍA Y CASA EDITORIAL HERNANDO (S.A.)

<b>TÍTULO</b>	<b>Nº</b>	<b>MAPA</b>	<b>DETALLES Y DETERIOROS</b>
<b>MAPA DE JUAN DE LA COSA</b>	<b>1</b>		Dobleces y mucha cinta adhesiva. Algún agujero en la parte superior izquierda.
<b>LE GRANDI ESCOPERTE GEOGRAFICHE</b>	<b>2</b>		Muchas dobleces y cinta adhesiva. Rotura en la parte superior central.
<b>MAPAMUNDI POLÍTICO 1922</b>	<b>3</b>		Roto en la parte superior central. Dobleces y cinta adhesiva.
<b>GEOLOGISCHE KARTE DER ERDE</b> MAPAMUNDI GEOLÓGICO	<b>4</b>		Mucha cinta adhesiva. Dobleces y arrugas.
<b>Jährliche Regenmenge. Meeresströmungen.</b> CORRIENTES MARINAS	<b>5</b>		Arrugas y dobleces. Rasgado en la parte inferior derecha. Roto en la parte superior donde se une con la moldura.
<b>PLANISFERI</b>	<b>6</b>		Dobleces. Algún agujero y rasgadura en la parte superior central.
<b>HEMISFERIO ORIENTAL</b>	<b>7</b>		Arrugas y dobleces. Roturas en la parte superior tanto en el centro como a la derecha.