

# **MAPAS HISTÓRICOS de la LIBRAIRIE DELAGRAVE**

**EDITADOS por LIBRAIRIE DELAGRAVE  
15 Rue Soufflot, PARIS**








**IMPRIMERIES MICHARD  
49, Rue de Montparnasse (\*14)  
IMPRIMÉ EN FRANCE**








**AUTOR: LOUIS ANDRÉ. Docteur ès Lettres.**

**PEGADOS SOBRE CARTÓN. UNO A CADA LADO.**

**MEDIDAS: Horizontal 130 cm. Vertical 100 cm.**

**Figuran en el apartado 7420, pág. 21  
del CATÁLOGO de SOGERESA**

TÍTULO	Nº	MAPA	DETALLES Y DETERIOROS
<b>LE MONDE ORIENTAL</b>	<b>1</b>		Falta algún trozo en la parte de arriba. Dobleces. Dos agujeros para colgar. Pegado sobre cartón. Al dorso de este mapa está el mapa 2.
<b>LA GRÈCE ANCIENNE</b>	<b>2</b>		Falta algún trozo en la parte de arriba. Dobleces. Roturas en la parte izquierda abajo. Dos agujeros para colgar. Al dorso de este mapa está el mapa 1.
<b>LE MONDE GRÈCE</b>	<b>3</b>		Falta algún trozo en la parte de arriba. Dobleces. Roturas en la parte izquierda abajo. Remiendos. Dos agujeros para colgar. Al dorso de este mapa está el mapa 4.
<b>L'EMPIRE D'ALEXANDRE 336 - 326</b>	<b>4</b>		Falta algún trozo en la parte de arriba. Roturas en la parte de abajo. Dos agujeros para colgar. Al dorso de este mapa está el mapa 3.
<b>L'ITALIE ANCIENNE</b>	<b>5</b>		Dobleces. Humedades. Cinta adhesiva. Roturas en la parte superior. Dos agujeros para colgar. Al dorso de este mapa está el mapa 6.
<b>LE MONDE ROMAIN L'EMPIRE EN 395</b>	<b>6</b>		Falta algún trozo en la parte de arriba. Dobleces. Cinta adhesiva. Rotura en la parte derecha abajo. Humedades. Dos agujeros para colgar. Al dorso de este mapa está el mapa 5.
<b>LES GRANDES EXPLORATIONS ET LES DÉCOUVERTES DU XV AU XIX SIÈCLE</b>	<b>11</b>		Falta algún trozo en la parte de arriba y laterales. Dobleces. Cinta adhesiva. Dos agujeros para colgar. Al dorso de este mapa está el mapa 12.

TÍTULO	Nº	MAPA	DETALLES Y DETERIOROS
<b>ÉUROPE A LA FIN DU XV SIÈCLE</b>	<b>12</b>		Falta algún trozo en la parte de arriba. Dobleces. Papel levantado en algunos sitios. Cinta adhesiva. Dos agujeros para colgar. Al dorso de este mapa está el mapa 11.
<b>FRANCE ADMINISTRATIVE EN 1789</b>	<b>15</b>		Rajado un poco en la parte de arriba y abajo. Cinta adhesiva. Dobleces. Dos agujeros para colgar. Al dorso de este mapa está el mapa 16.
<b>ÉUROPE EN 1815</b>	<b>16</b>		Falta algún trozo en la parte de arriba y de abajo. Dobleces. Cinta adhesiva. Rotura en la parte derecha abajo. Dos agujeros para colgar. Al dorso de este mapa está el mapa 15.
<b>ÉL AMÉRIQUE ET ÉL ASIE</b>	<b>19</b>		Falta algún trozo en la parte de abajo. Dobleces. Humedades abajo. Cinta adhesiva. Dos agujeros para colgar. Al dorso de este mapa está el mapa 20.
<b>LE PARTAGE DE ÉL AFRIQUE</b>	<b>20</b>		Falta algún trozo en la parte de abajo. Dobleces. Humedades abajo. Cinta adhesiva. Dos agujeros para colgar. Al dorso de este mapa está el mapa 19.
<b>L EUROPE EN 1914</b>  par Jean-Marie DHOOP Màître - assistante à la Sorbonne	<b>21</b>		Falta algún trozo en la parte de arriba. Dobleces. Cinta adhesiva arriba y abajo. Dos agujeros para colgar. Al dorso de este mapa está el mapa 22.
<b>ÉUROPE À PRES DE 1<sup>er</sup> GUERRE MONDIALE</b>  par Jean-Marie DHOOP Màître - assistante à la Sorbonne	<b>22</b>		Falta algún trozo en la parte de arriba. Dobleces. Cinta adhesiva arriba y abajo. Dos agujeros para colgar. Al dorso de este mapa está el mapa 21.