

MAPAS DE LAS COLONIAS DE ESPAÑA EN ÁFRICA

Distintas épocas y editores. Los tres en bastante buen estado.
Con molduras para colgar.

1.- MAPA DE GUINEA OCCIDENTAL ESPAÑOLA.




Por los MISIONEROS HIJOS DEL INMACULADO CORAZÓN DE MARÍA patrocinado por la Dirección General de Marruecos y Colonias.
LIT. ÁLVAREZ IRAOLA S.S.
Realizado por F. LÓPEZ RUBIO, MADRID 1942.

2.- MAPA DE ANNOBÓN, CORISCO Y ELOBEYES.

Por los MISIONEROS HIJOS DEL INMACULADO CORAZÓN DE MARÍA patrocinado por la Dirección General de Marruecos y Colonias.
Instituto Geográfico y Catastral.
Realizado por F. LÓPEZ RUBIO, MADRID.

3.- PROTECTORADO ESPAÑOL en MARRUECOS. 1924

ARTES GRÁFICAS S.A. SRES. de HENRICH Y CIA, BARCELONA.

TÍTULO	Nº	MAPA	DETALLES Y DETERIOROS
MAPA DE GUINEA OCCIDENTAL ESPAÑOLA	1		Dobleces y arrugas. Roturas del papel en la parte superior izquierda
MAPA DE ANNOBÓN, CORISCO Y ELOBEYES	2		Arrugas y manchas.
PROTECTORADO ESPAÑOL en MARRUECOS. 1924	3		Dobleces, arrugas y cinta adhesiva.